

Afløb fra Gislum enge

Regulativrevision 2018

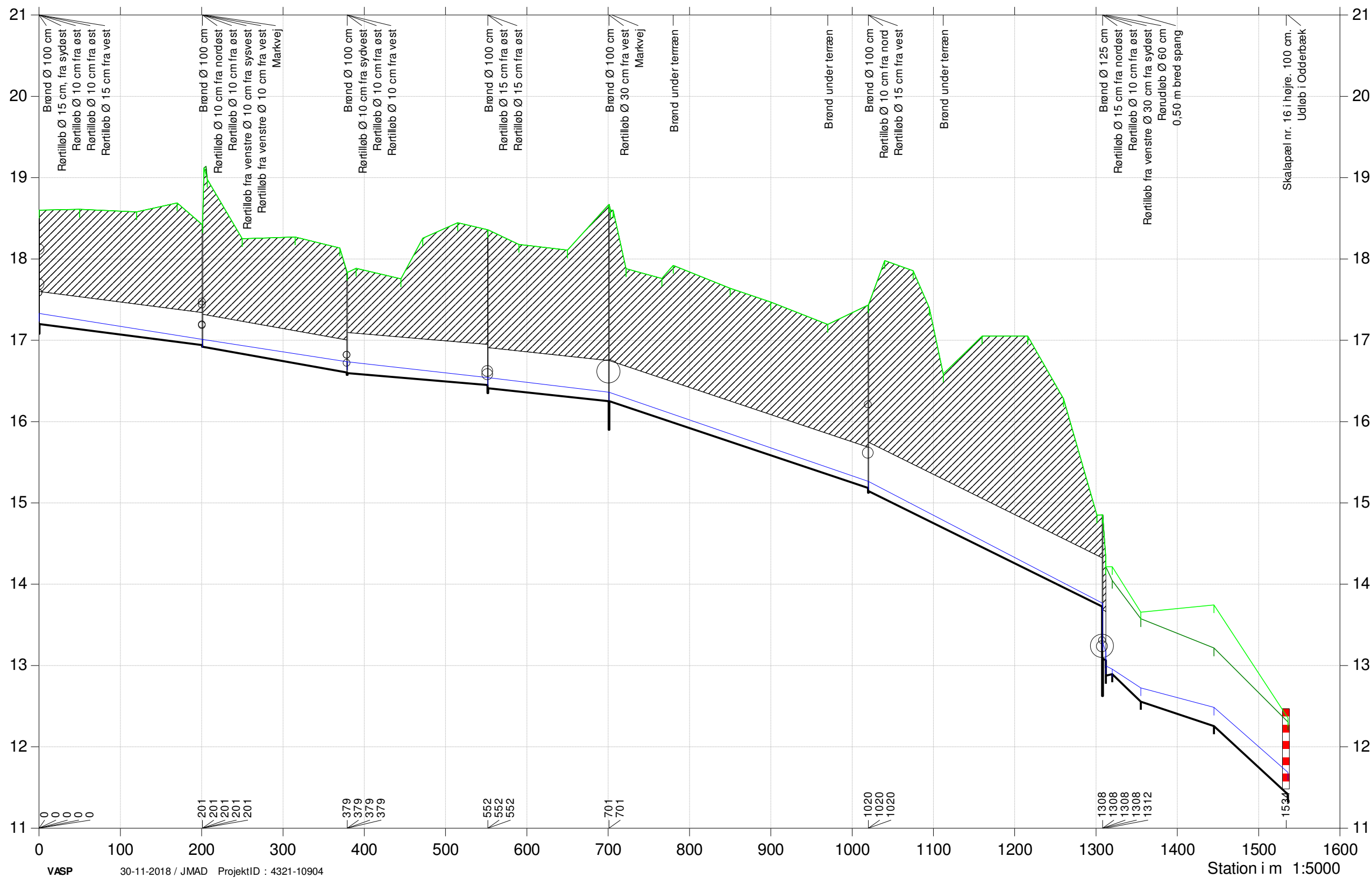
Opmåling oktober 2015



Bilag 1

- Terræn Højre
- Terræn venstre
- Vandspejl
- Bund

Kote i m DVR90 1:50



Afløb fra Gislum enge

Regulativrevision 2018

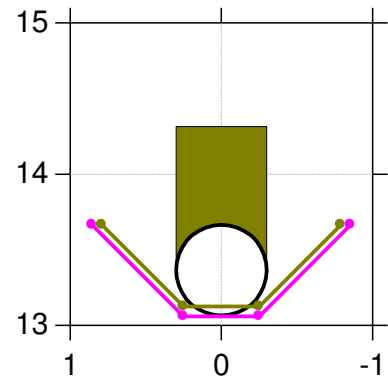
Lodret akse : Kote i m DVR90, skala 1:50

Vandret akse : Afstand i m, skala 1:50

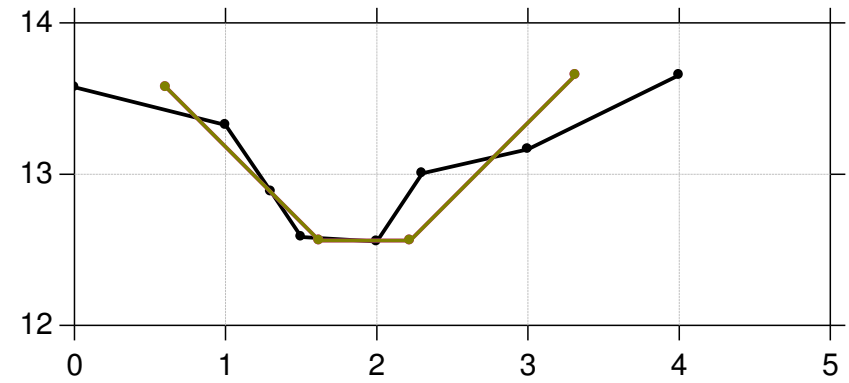
Opmåling 2015 vs. regulativforslag
vs. regulativ 2004

- Regulativ 2004
- Regulativforslag
- Opmålt Orbicon oktober 2015

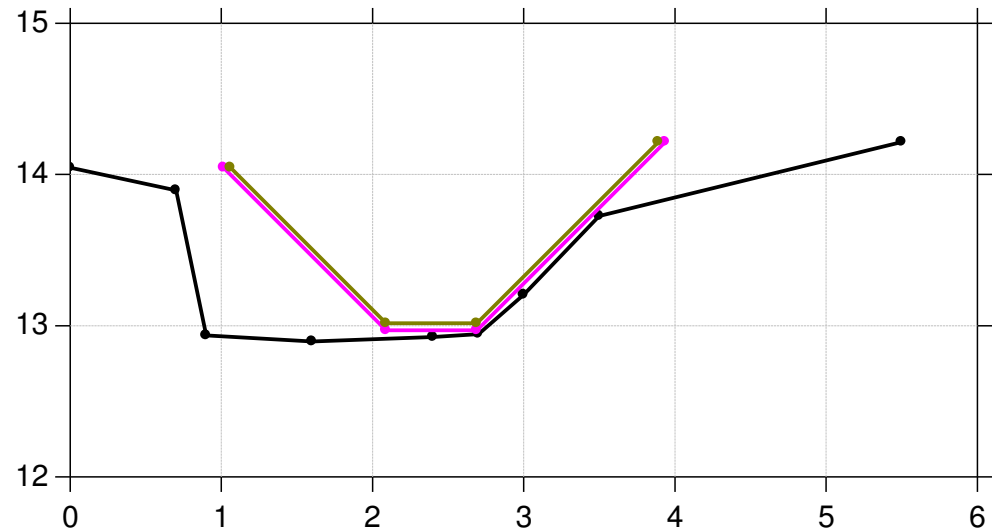
St. 1312 Rørudløb Ø 60 cm



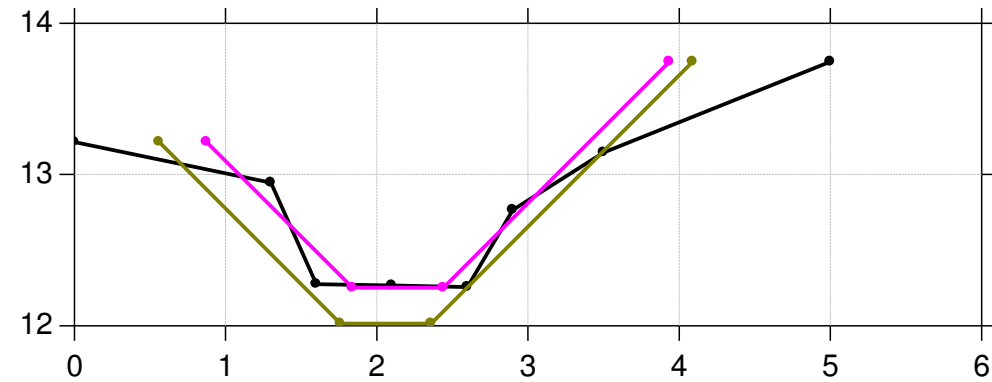
St. 1355



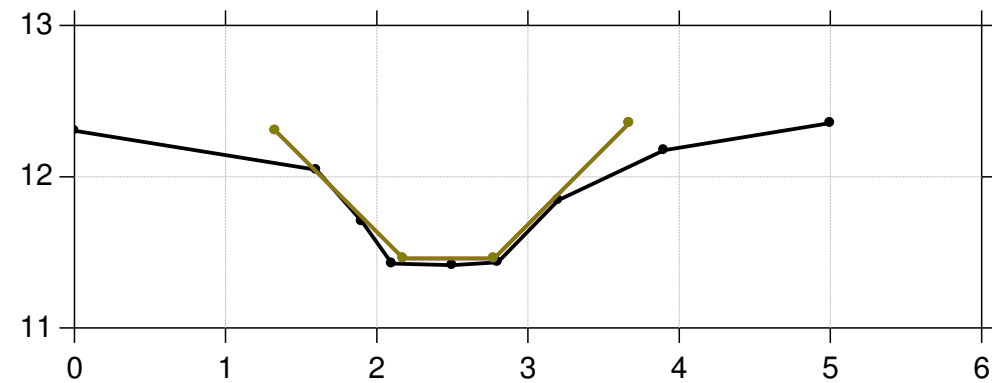
St. 1320



St. 1445



St. 1536 Udløb i Oddebæk



Afløb fra Gislum enge

Regulativrevision 2018

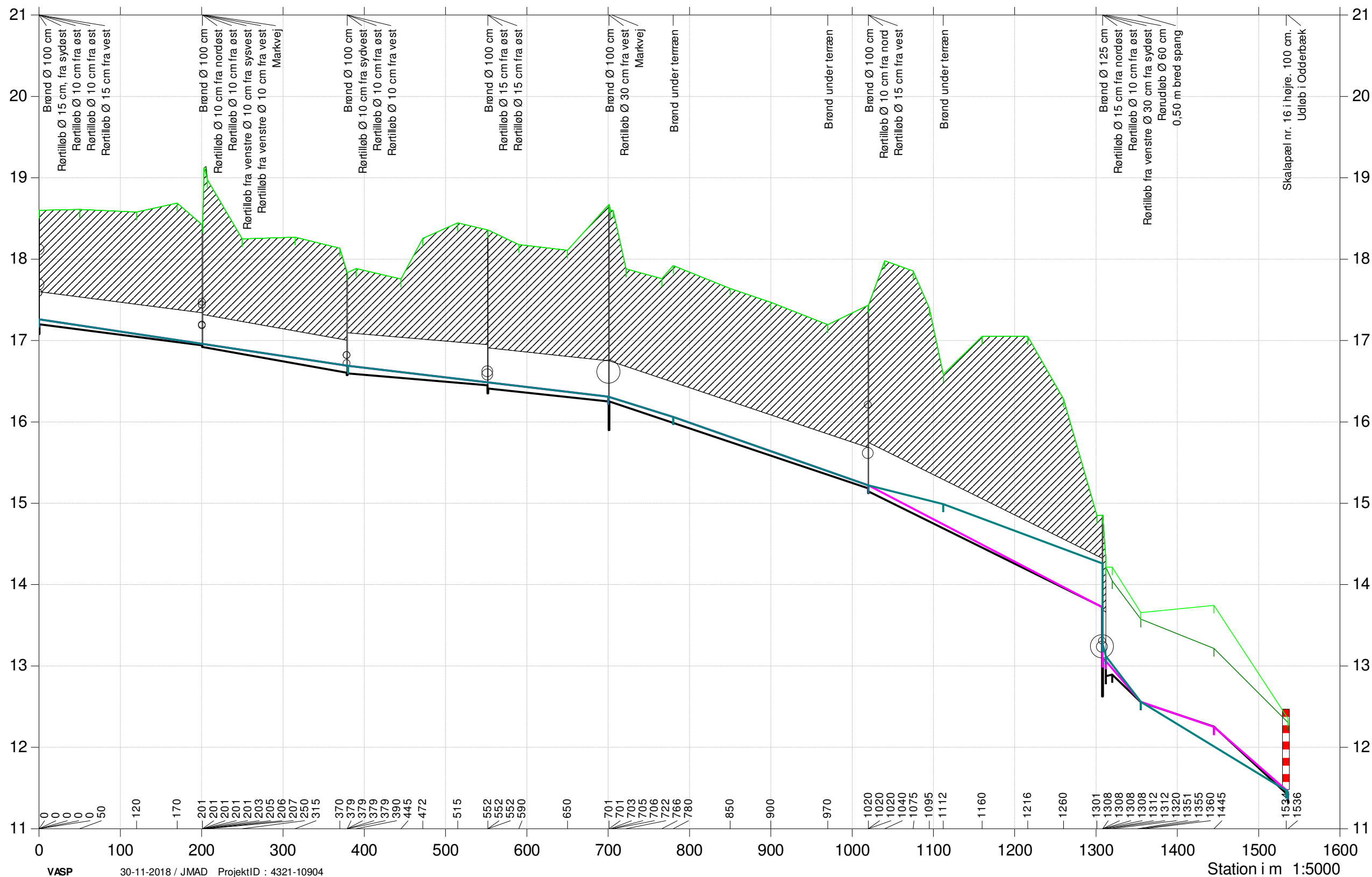
Opmåling 2015 vs.
regulativforslag vs.
regulativ 2004



Bilag 3

- Regulativforslag
- Terræn Højre
- Terræn venstre
- Opmålt bund
- Regulativ 2004

Kote i m DVR90 1:50



Afløb fra Gislum enge

Regulativrevision 2018

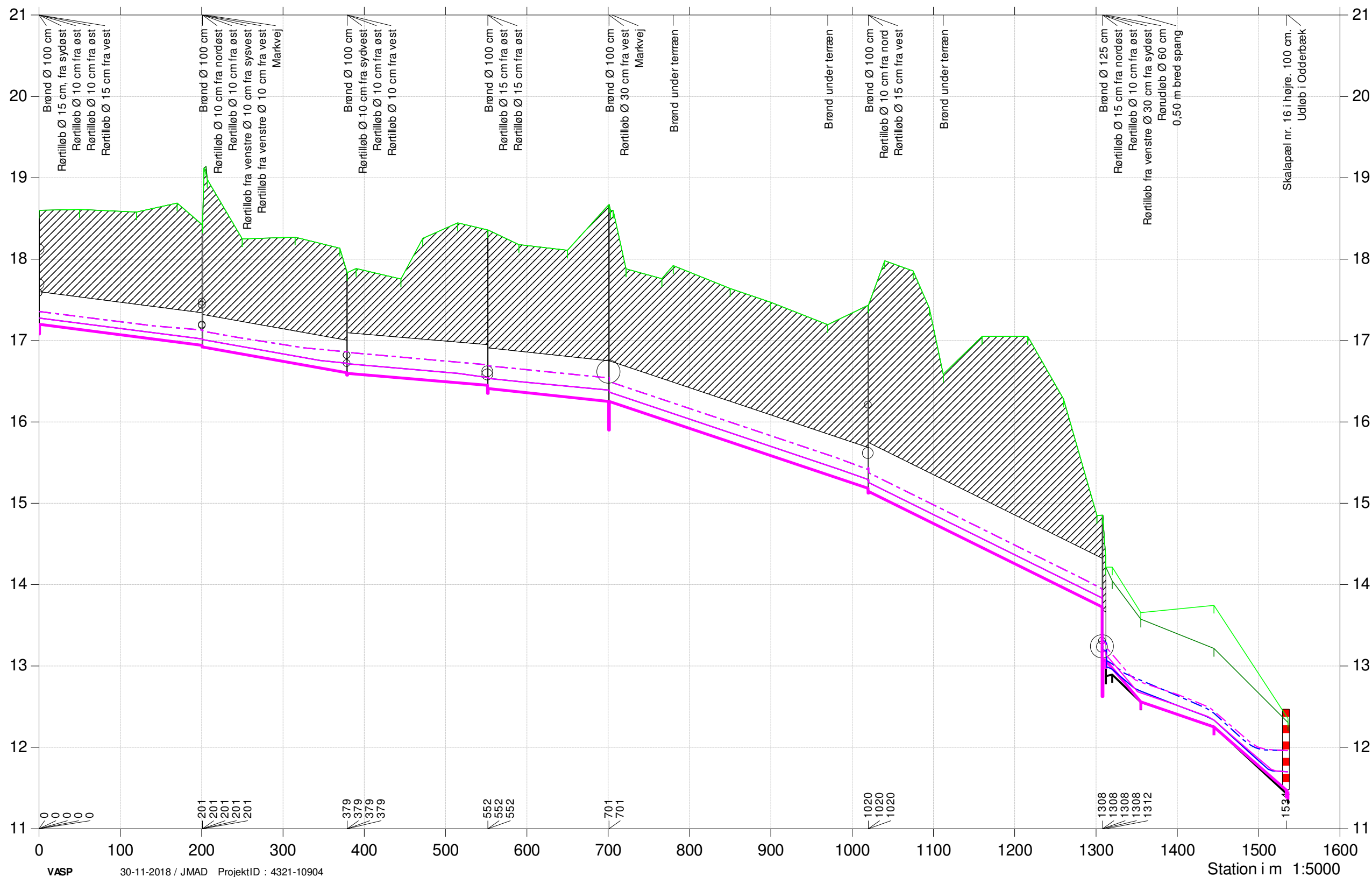
Beregende vandspejl
Opmåling 2015 vs.
regulativforslag



Bilag 4

- Regulativforslag
- Terræn Højre
- Terræn venstre
- Opmålt bund
- - - Vintermedianmax, regulativforslag
- Vintermiddel, regulativforslag
- - - Vintermedianmax, opmåling
- Vintermiddel, opmåling

Kote i m DVR90 1:50



Afløb fra Gislum enge

Regulativrevision 2018

Beregende vandspejl
Regulativforslag vs.
Regulativ 2004



Bilag 5

- Regulativforslag
- Terræn Højre
- Terræn venstre
- Opmålt bund
- - - Vintermedianmax, regulativforslag
- - - Vintermedianmax, regulativ 2004
- Vintermiddel, regulativ 2004
- Regulativ 2004

Kote i m DVR90 1:50

