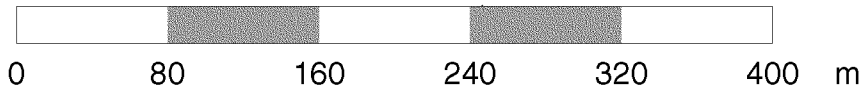
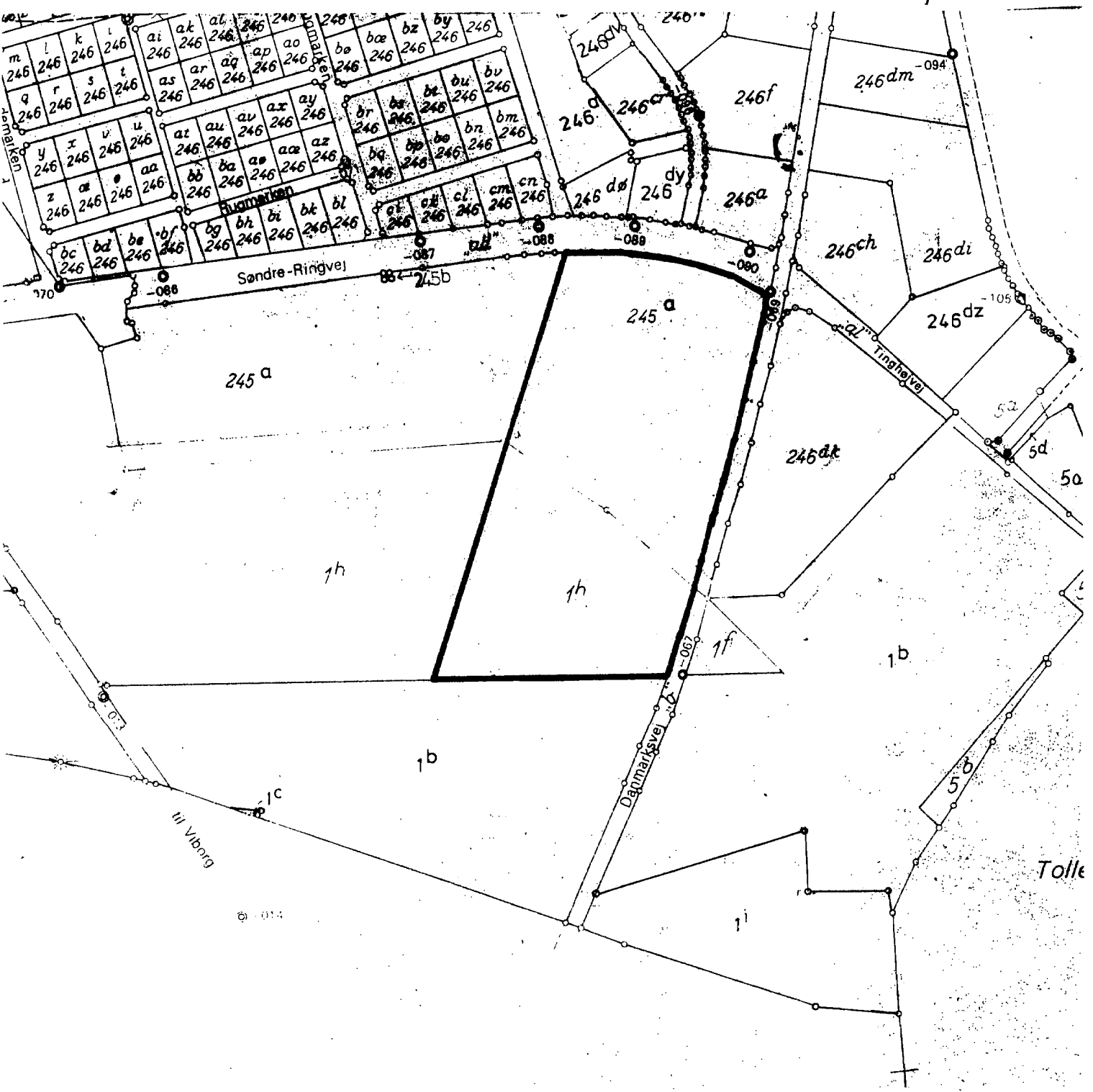
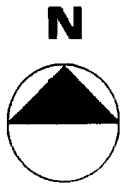


BILAG 1 - MATRIKULÆRE FORHOLD

MÅL 1:4000

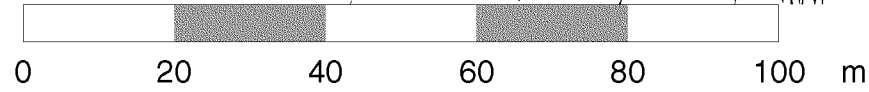
LOKALPLANOMRÅDE










OBS! Målestoksforholdsangivelsen i tegningshovedet må ikke anvendes.

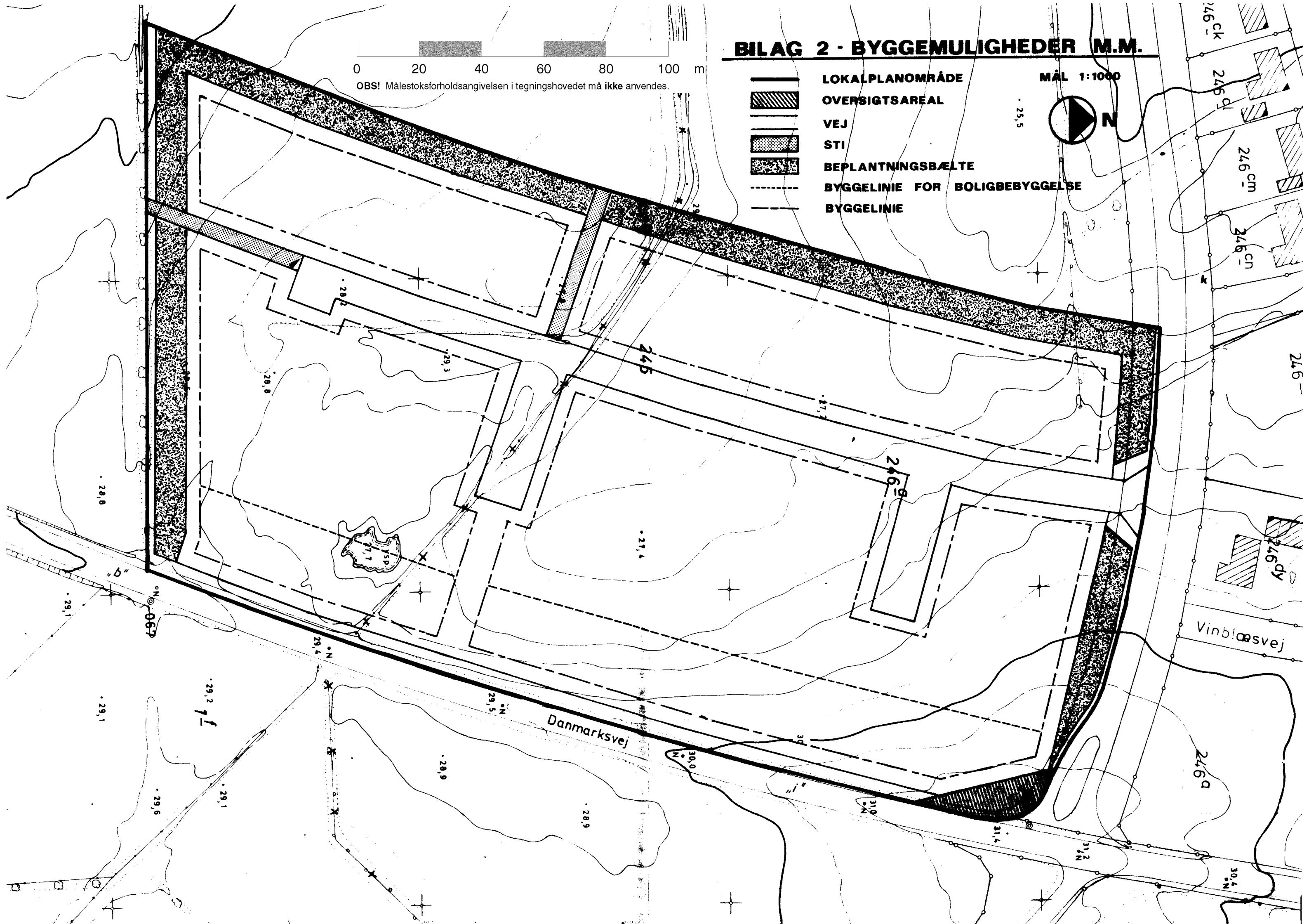
BILAG 2 - BYGGEMULIGHEDER M.M.

MÅL 1:1000



OBS! Målestoksforholdsangivelsen i tegningshovedet må ikke anvendes.

-  LOKALPLANOMRÅDE
-  OVERSIGTSAREAL
-  VEJ
-  STI
-  BEPLANTNINGSBÆLTE
-  BYGGELINE FOR BOLIGBEBYGGELSE
-  BYGGELINE

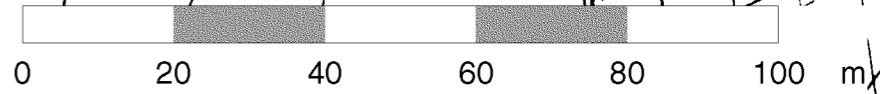


BILAG 3 - UDSTYKNINGSPLAN

MÅL 1:1000

 LOKALPLANOMRÅDE

 RESERVEAREAL / GRØNT OMRÅDE



OBS! Målestoksforholdsangivelsen i tegningshovedet må ikke anvendes.

